



Direction
départementale
de l'agriculture
et de la forêt

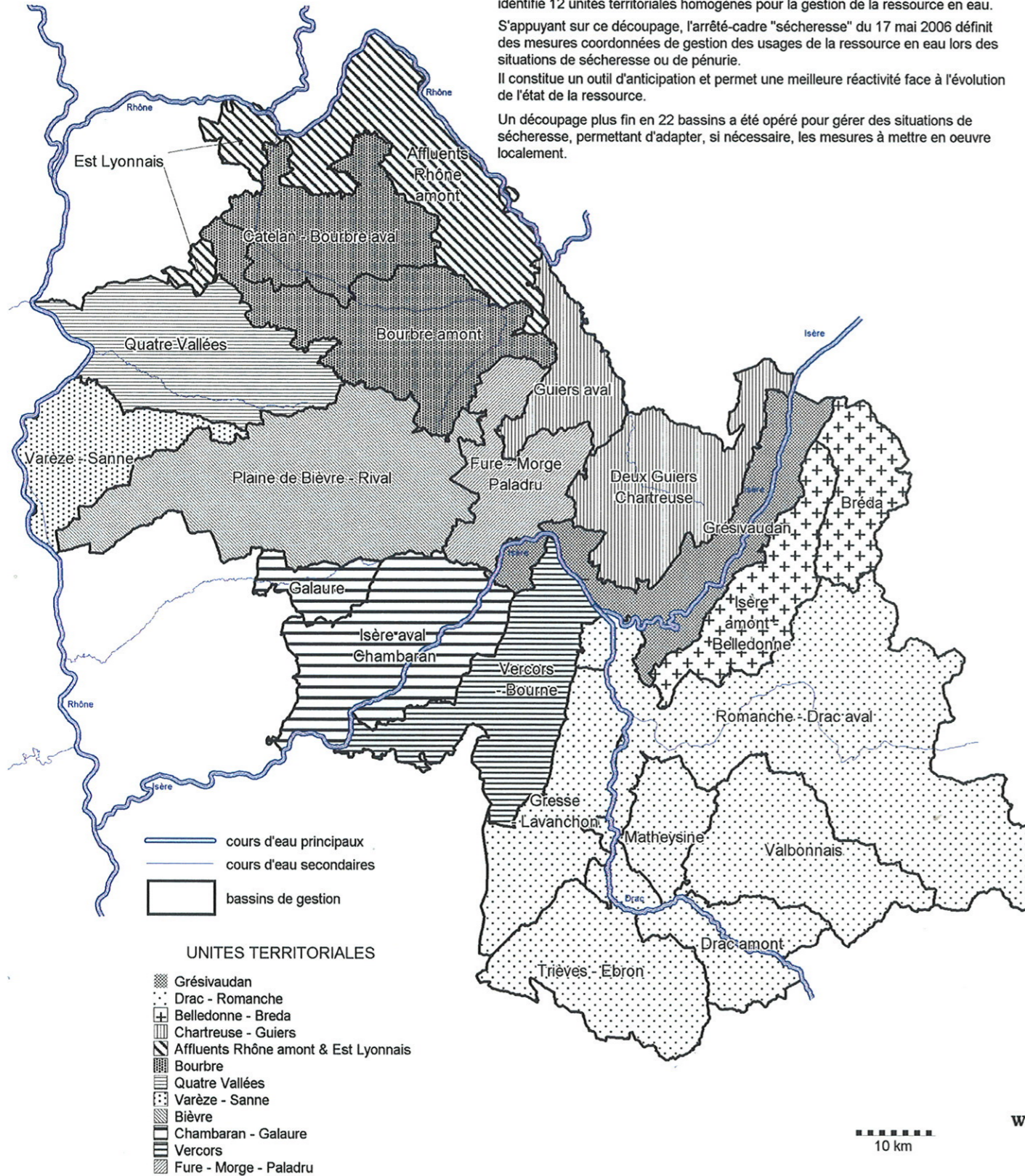
Département de l'Isère

Unités territoriales et bassins de gestion

Découpage de référence

Le projet de schéma départemental de la ressource en eau et de ses usages identifie 12 unités territoriales homogènes pour la gestion de la ressource en eau. S'appuyant sur ce découpage, l'arrêté-cadre "sécheresse" du 17 mai 2006 définit des mesures coordonnées de gestion des usages de la ressource en eau lors des situations de sécheresse ou de pénurie. Il constitue un outil d'anticipation et permet une meilleure réactivité face à l'évolution de l'état de la ressource.

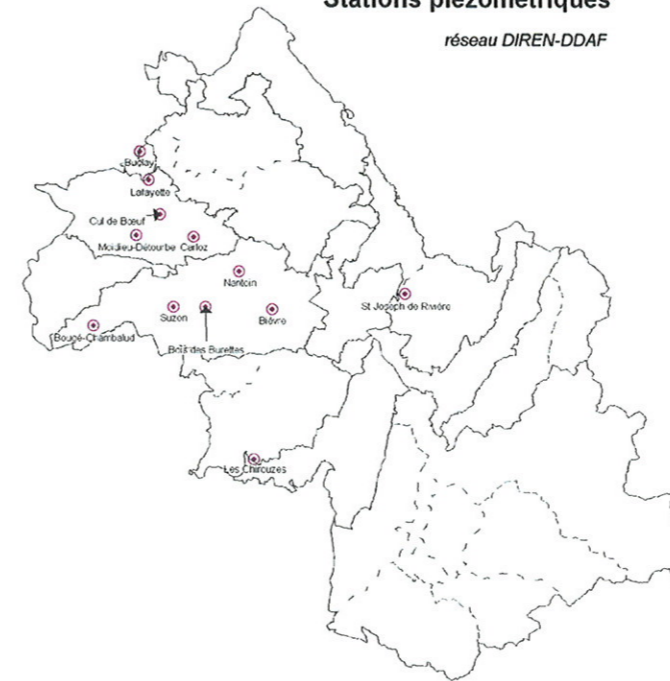
Un découpage plus fin en 22 bassins a été opéré pour gérer des situations de sécheresse, permettant d'adapter, si nécessaire, les mesures à mettre en oeuvre localement.



Stations de référence

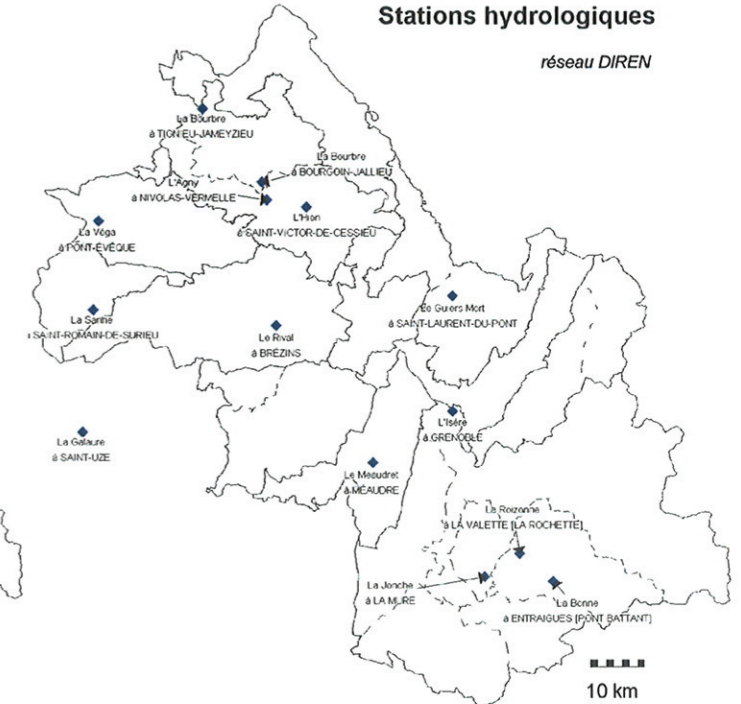
Stations piézométriques

réseau DIREN-DDAF



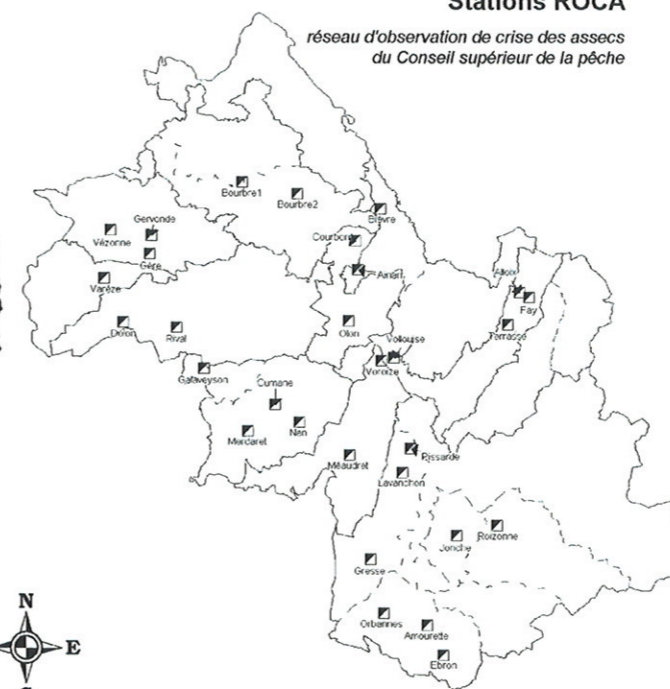
Stations hydrologiques

réseau DIREN



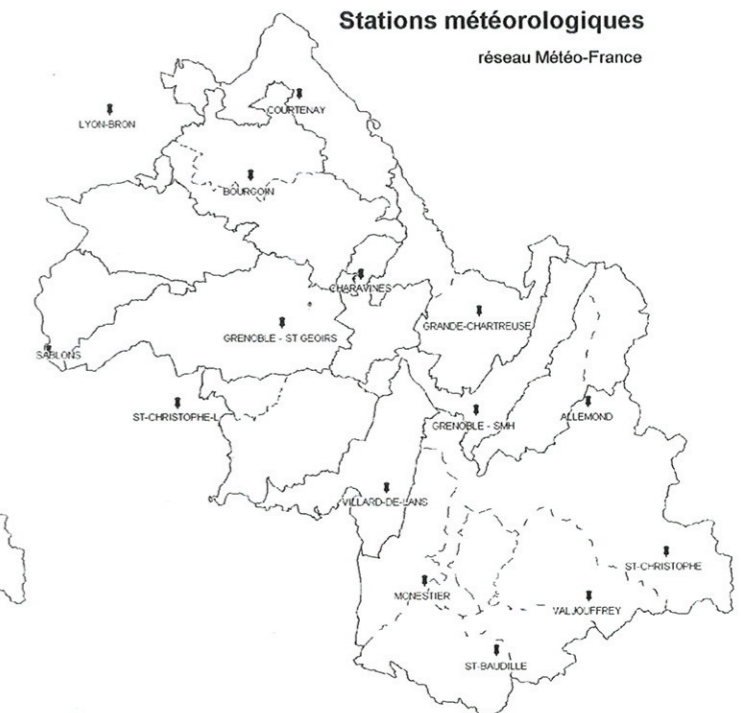
Stations ROCA

réseau d'observation de crise des assecs
du Conseil supérieur de la pêche



Stations météorologiques

réseau Météo-France



10 km



Sources : DIREN - Agence RMC - DDAF 38
© IGN BD Carto & BD Carthage

DDAF38 - mai 2006

V:\11-documents SIG\GDEAF\eau\gestion_secheresse.WOR